



КОМИТЕТ ИМУЩЕСТВЕННЫХ ОТНОШЕНИЙ
АДМИНИСТРАЦИИ ПЕРМСКОГО МУНИЦИПАЛЬНОГО ОКРУГА

РЕШЕНИЕ

о размещении объектов № 254

Пермский край
Пермский округ

04.02.2025

Комитет имущественных отношений администрации Пермского муниципального округа разрешает Акционерному обществу «Газпром газораспределение Пермь» (ИИН 5902183841, ОГРН 1025900512670, почтовый адрес: 614000, г. Пермь, ул. Петропавловская, 43)

размещение объекта «Нефтепроводы и нефтепродуктопроводы диаметром DN 300 и менее, газопроводы и иные трубопроводы давлением до 1,2 Мпа, для размещения которых не требуется разрешения на строительство (для размещения объекта «Распределительный газопровод в д. Шугуровка Пермского муниципального округа Пермского края»»

на землях государственная собственность на которые не разграничена

на срок 1 год

Местоположение: Пермский край, Пермский муниципальный округ, вблизи д. Шугуровка

Приложение: схема предполагаемых к использованию земель или части земельного участка.

Особые условия использования:

1. При размещении объекта учесть параметры ширины проезда улично-дорожной сети, во избежание сужения полосы отвода дороги.
2. Получение разрешения на производство земляных работ.

Заместитель председателя комитета


(подпись, печать)

М.В. Королева



Схема предполагаемых к использованию земель
или части земельного участка

Объект: Нефтепровода и нефтепродуктопровода диаметром DN 300 и менее, газопроводы и иные трубопроводы давлением до 1,2 Мпа (для размещения объекта: "Распределительный газопровод в с. Шууровка Пермского муниципального округа Пермского края")

Местоположение: Российская Федерация, Пермский край, м.а. Пермский, вблизи с. Шууровка

Площадь земель или части земельного участка: 1034 м²

Категория земель: Земли сельскохозяйственного назначения

Вид разрешенного использования земельного участка: отсутствует


Описание границ смежных землепользователей ЗУ:
 - от точки 3 до точки 1, от точки 9 до точки 21, от точки 22 до точки 8
 - земли неразграниченной муниципальной или государственной собственности
 - от точки 1 до точки 3 - 59:32:4090017:1088;
 - от точки 8 до точки 9 - 59:32:4090017:2068;
 - от точки 21 до точки 22 - 59:32:4090017:2071.










Каталог координат, м
Система координат МСК-59

Условный номер земельного участка - ЗУ 1					
Площадь земельного участка 1034 м ²					
№ точки границы	Координаты, м		№ точки границы	Координаты, м	
	X	Y		X	Y
ЗУ1(1)			12	504519.04	2204703.93
1	504765.42	2203658.30	13	504490.07	2204717.79
2	504763.86	2203695.89	14	504482.90	2204717.85
3	504760.69	2203772.21	15	504482.61	2204711.88
4	504759.98	2203772.20	16	504489.81	2204711.82
5	504762.49	2203671.58	17	504518.74	2204697.95
6	504762.87	2203665.59	18	504526.05	2204697.58
7	504762.65	2203658.25	19	504532.02	2204684.96
1	504765.42	2203658.30	20	504535.01	2204685.08
ЗУ1(2)			21	504539.79	2204679.77
8	504540.36	2204766.30	22	504538.46	2204685.72
9	504541.02	2204772.28	23	504530.98	2204701.15
10	504528.23	2204772.87	24	504534.00	2204766.60
11	504525.09	2204703.69	8	504540.36	2204766.30

Масштаб 1:3000

Заявитель: 
 АО "Газпром газораспределение Пермь" представитель
 по доверенности от 23.03.2023г. № 1935 Мелехина О.Ю.
 (подпись, расшифровка подписи)
 МП
 (для юридических лиц
 и индивидуальных предпринимателей)

Условные обозначения	
	- проектируемый газопровод
	- граница участка ранее учтенного в ЕФРН
	- граница земельного участка
	- граница кадастрового квартала
	- граница населенного пункта
	- номер кадастрового квартала
	- кадастровый номер земельного участка